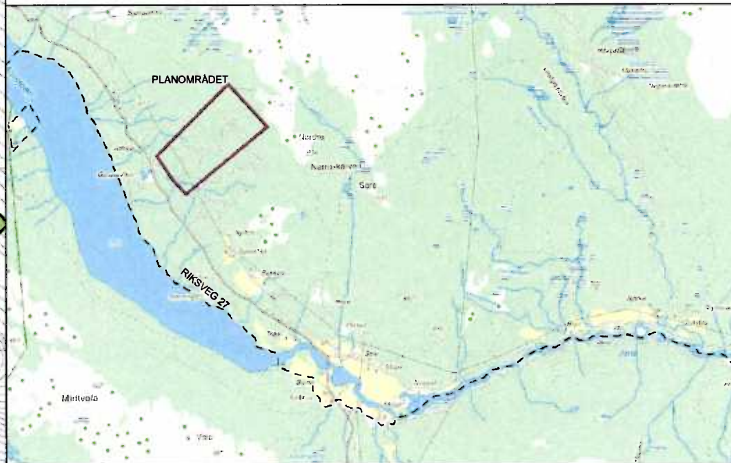
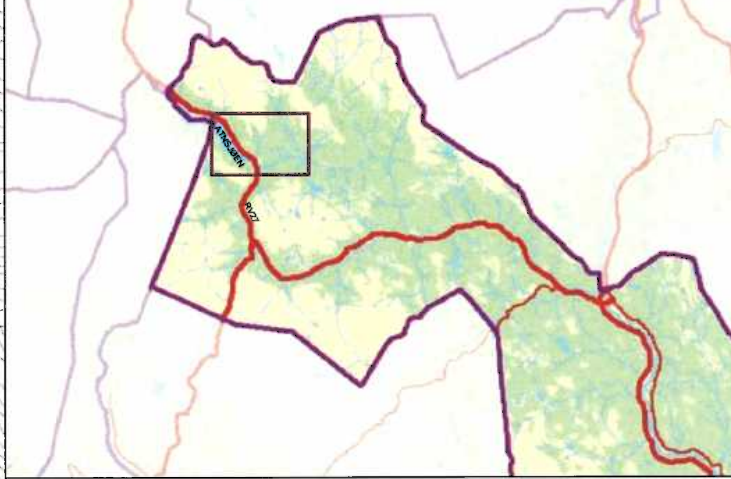


STOR-ELVDAL KOMMUNE



TEGNFORKLARING

PBL § 12-5 AREALFORMÅL

1. BEBYGGELSE OG ANLEGG

- FRITIDSBEBYGGELSE
- ANDRE ANLEGG - MASSEDEPONI

2. SAMFERDSELSANLEGG OG TEKNISK INFRASTRUKTUR

- FELLESE ADKOMST
- FELLESE PARKERINGSPLASS

5. LANDBRUKS-, NATUR OG FRILUFTSOMRÅDER

- FRILUFTSFORMÅL

6. BRUK OG VERN AV SJØ OG VASSDRAG

- NATUROMRÅDE I VASSDRAG

PBL § 12-6 HENSYSSONER

A.3) FARESONER

- HØYSPENNINGSANLEGG

C) SONE MED ANGITTE SÆRLIGE HENSYN

- BEVARING AV KULTURMILJØ

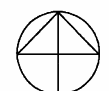
LINJETYPER OG PUNKTSYMBOLER

- PLANENS BEGRENSNING
- FORMÅLSGRENSE
- REGULERT SENTERLINJE
- REGULERT FRISIKTLINJE
- ANKJØRSEL

ANDRE LINJETYPER

- EIENDOMSGRENSER
- SKILØYPE
- STI

EKVIDISTANSE 1M
 KOORDINATSYSTEM: EUREF89, SONE32



MÅLSTOKK:
 1:2000 (A1)
 1:4000 (A3)

**REGULERINGSPLAN FOR ATNSJØLIA HYTTEFELT
 PLAN NR. -----
 STOR-ELVDAL KOMMUNE**

SAKSBEHANDLING IFLG. PLAN- OG BYGNINGSLOVEN	DATO	SAKSNR.	SIGN.
VARSEL OM OPPSTART AV REGULERINGSGRABEID	13.01.2011	133047	Johannessen
1.GANGS BEHANDLING I PLANUTVALGET	03.11.2011	133047	Nybakk
OFFENTLIG ETTERSYN			
2.GANGS BEHANDLING I PLANUTVALGET			
VEDTAK I KOMMUNESTYRET			
REVIDERT FOR OFF. ETTERSYN (SKILØYPER TATT UT, ÅTKOMST TATT UT, ÅTKOMST ETABLERT)	22.11.2011	133047	Langgård (jola)
	DATO	SAKSNR.	SIGN.
	05.07.2011	133047	Johannessen